














Leitbild räumliche Entwicklung Karte

Vom Gemeinderat beschlossen am 11. November 2019





Entwicklung nach innen

-  Schlüsselgebiete für die Entwicklung von Uezwil
-  Gestaltungsplan in Arbeit
-  Innenentwicklung (Potential zur Verdichtung)
-  Aufzoning Einfamilienhauszone in Wohnzone 2
-  Umzoning in eine Grünzone
-  Torsituation / Engstellen
-  Gebäude im Unterabstand zur Kantonsstrasse

Begegnungsorte

-  Begegnungsort Schulhaus und Sportplatz intensiver nutzen
-  neue Freizeitanlage
-  Sitzbänke mit Bäumen
-  Verbindung Sportplatz mit Parzelle 314



Verkehr

-  Tempo 30 bzw. 20 Zone
-  Gefahrenstellen
-  gefährliche Engstelle
-  Ergänzung Trottoir




Landschaft

-  Gestaltung Ortseingang

Landwirtschaft

-  Aussiedlung Landwirtschaftsbetrieb: Einzoning und Rückbau landwirtschaftlicher Gebäude
-  Landschaftsbezug

Weitere Inhalte

-  Gemeindegrenze
-  Bauzonengrenze
-  Bauprojekt Mitteldorf

